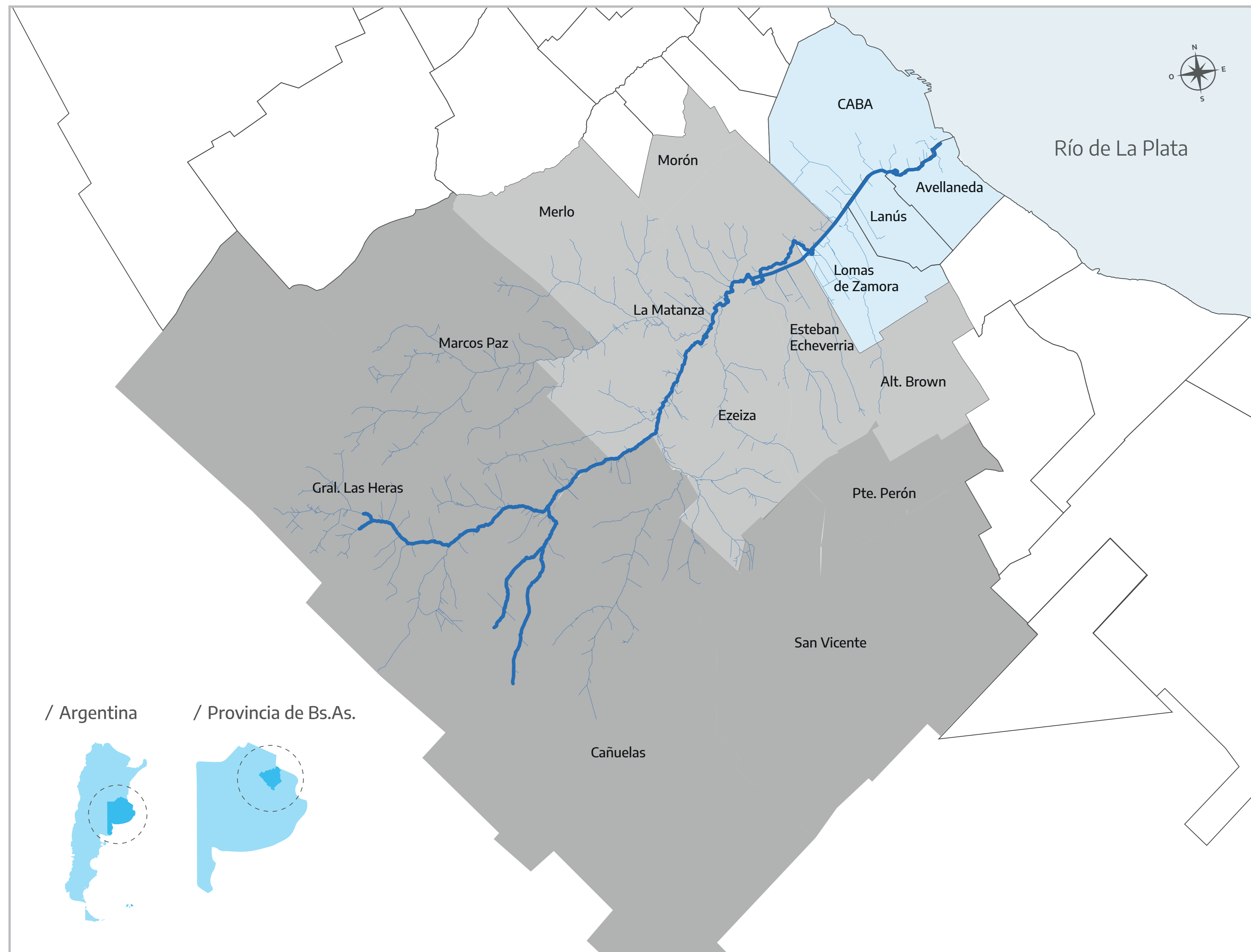


# » Cuenca Matanza Riachuelo: Límite Político



## Territorio

Cuenca Baja

Cuenca Media

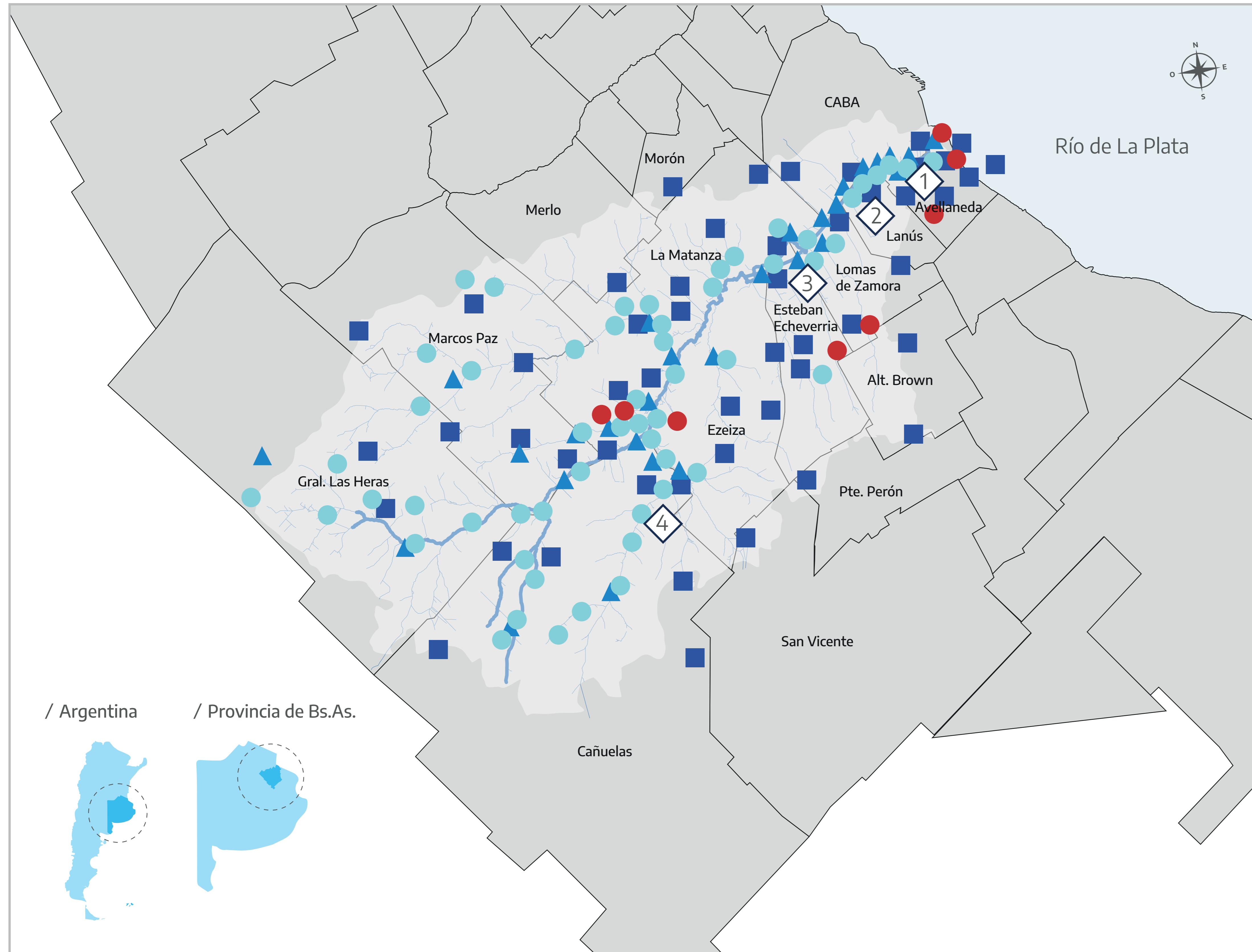
Cuenca Alta

↓ Cuenca Matanza Riachuelo

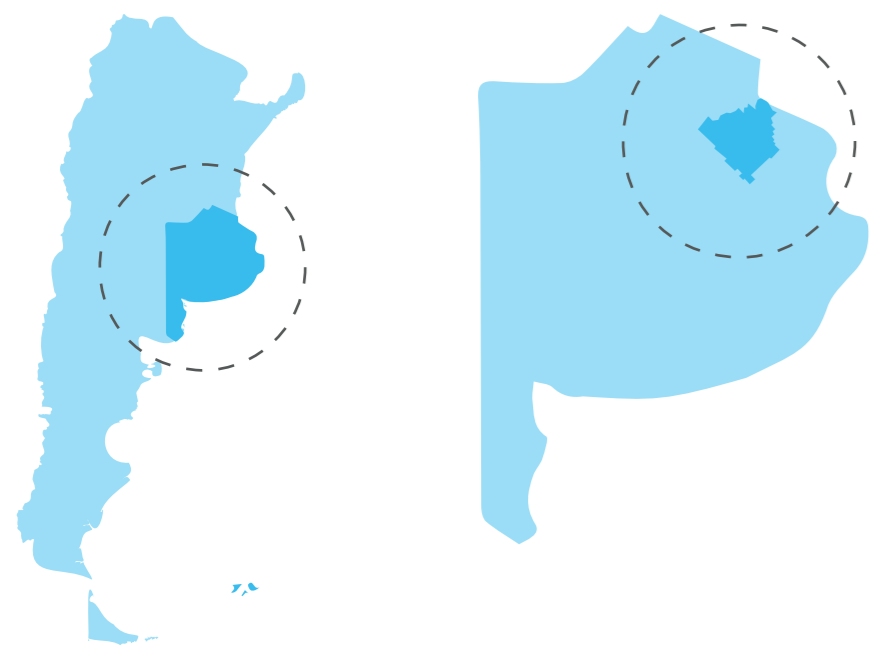
**2.047,86 km<sub>2</sub>**

**64 km de extensión**

# » Cuenca Matanza Riachuelo: Red de Monitoreo



/ Argentina / Provincia de Bs.As.



## Referencias



- Red Monitoreo Agua Subterránea
- ▲ Calidad Agua Superficial
- Red Monitoreo Agua Superficial
- Estaciones de Monitoreo Calidad del Aire
- Estaciones de Monitoreo Continuo y Automático

- EMC 1 / Regata Avellaneda
- EMC 2 / Puente La Noria
- EMC 3 / Riccheri
- EMC 4 / Cañuelas

# » Cuenca Matanza Riachuelo: Subcuencas

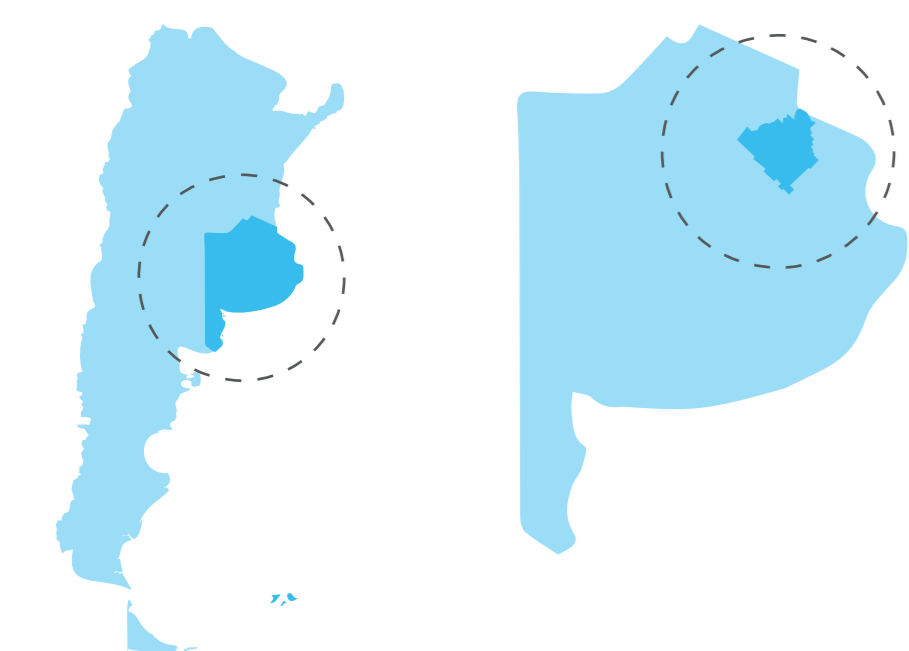


## Territorio

- Cuenca Matanza Riachuelo
- Límite de Subcuencas

- 1 A° Morales
- 2 A° de la Cañada Pantanosa
- 3 A° Barreiro
- 4 A° Don Mario
- 5 Río Matanza
- 6 A° Chacón
- 7 A° Ortega
- 8 A° Aguirre
- 9 A° Navarrete y Cañuelas
- 10 A° Rodriguez
- 11 A° Cebey
- 12 A° Santa Catalina
- 13 A° del Rey
- 14 Riachuelo

/ Argentina / Provincia de Bs.As.



# » Cuenca Matanza Riachuelo: Cuenca Hidrográfica



## Leyenda

- Curso de Agua Superficial
- Curso Río Matanza Riachuelo
- Límite Hidrográfico
- Límite Antrópico
- Municipios de la Cuenca Matanza Riachuelo

### ↓ Cuenca Matanza Riachuelo

- / 14 Municipios
- / 9 Comunas  
(Ciudad Autónoma de Bs.As.)
- / 4.500.000 habitantes
- / 10 Áreas Protegidas  
declaradas por Ley
- / 5 Proyectos  
de Áreas Protegidas
- / 64 Kms de extensión
- / 2.047,86 Km<sup>2</sup> de territorio